

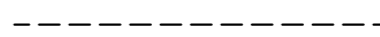







PLAN DETAČNE REGULACIJE "RADNE ZONE STARA ZVEZDA" U KRAGUJEVCU

ANALIZA POSTOJEĆEG STAWA

LEGENDA :

- | | |
|---|-----------------------------|
|  | granica obuhvata |
|  | faktilsko stawe |
|  | katastersko stawe |
|  | postojeći grajeviniski fond |
|  | zemqĩte javne namene |
|  | 19m2
suoobraajnice |
|  | zemqĩte ostale namene |
|  | stanowawe |

površina prizemnih eta'a objekata stanovawa cca
440m2

rozvijena površina objekata stanovawa cca 660m²

stepen zauzetosti 8.3%

stepen iskorišćenosti 0.12

spratnost objekata: od 1 do 3 nadzemne eta'je

- poslovawe cca 4ha 18a 07m2


površina prizemnih eta'a objekata stanovawa cca
13.360m²

razvijena površina objekata stanovanja cca 20.000m²

stepen zauzetosti 32%

stepen iskori{}enosti 0.5

- br. objekti od vrednosti

		JP DIREKCIJA ZA URBANIZAM KRAGUJEVAC	
INVESTITOR	GRAD KRAGUJEVAC	datum jul 2010.	
PREDMET	PLAN DETAGNE REGULACIJE "RADNE ZONE STARA ZVEZDA" U KRAGUJEVCU	razmer 1:1000	
ODGOVORNI URBANISTA	Nataša Matović dipl.in. arh.		
NAČELNIK	Zvonko Mihijević dipl.in. arh.		
DIREKTOR	Mirjana Jirić dipl.in. arh.		